


## Les nouvelles traversées de la Dent de Crolles

Frédéric Pétrot & Christian Hubert




Spéléo-Groupe La Tronche  
5, rue Doyen Gosse  
38700 La Tronche

46<sup>ième</sup> congrès régional de spéléologie  
24 avril 2010


# La Dent de Crolles

## Un Bastion de calcaire



# La Dent de Crolles

## Un Bastion de calcaire



# La Dent de Crolles

Un Bastion de calcaire

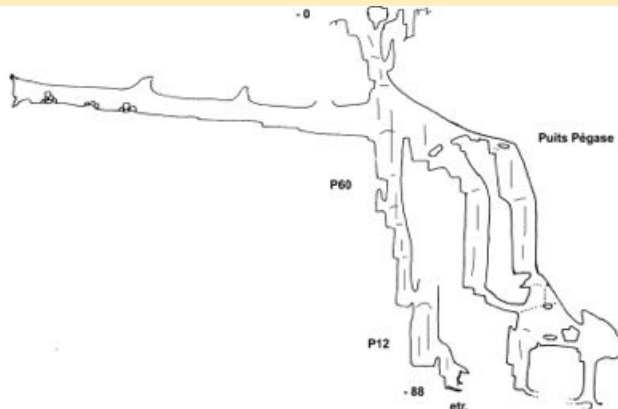


Qu'on ne présente plus, ...



# Cartusiens : bref historique

## Partie connue en 1995



Gilbert Bohec (1984), fond englacé

Bernard Faure (1995), réseau Pégase, absence de courant d'air au fond

# Cartusiens : désobstruction

septembre 2006 - novembre 2007 : 7 séances de désobstruction



# Cartusiens : désobstruction

septembre 2006 - novembre 2007 : 7 séances de désobstruction





# Cartusiens : désobstruction

septembre 2006 - novembre 2007 : 7 séances de désobstruction



# Cartusiens : désobstruction

septembre 2006 - novembre 2007 : 7 séances de désobstruction



# Cartusiens : désobstruction

septembre 2006 - novembre 2007 : 7 séances de désobstruction



# Cartusiens : désobstruction

septembre 2006 - novembre 2007 : 7 séances de désobstruction




# Cartusiens : désobstruction

septembre 2006 - novembre 2007 : 7 séances de désobstruction



# Cartusiens : désobstruction

septembre 2006 - novembre 2007 : 7 séances de désobstruction



# Cartusiens : désobstruction

septembre 2006 - novembre 2007 : 7 séances de désobstruction



# Cartusiens : désobstruction

septembre 2006 - novembre 2007 : 7 séances de désobstruction





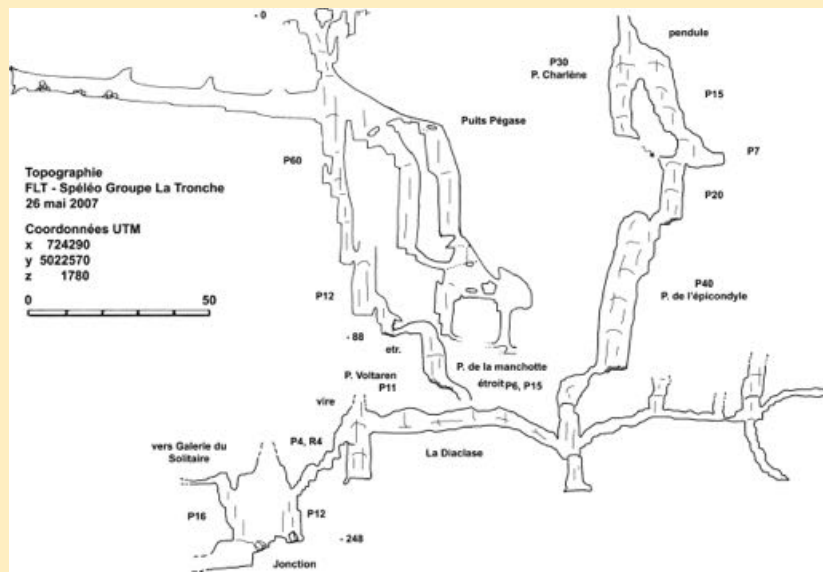
# Cartusiens : désobstruction

septembre 2006 - novembre 2007 : 7 séances de désobstruction



# Cartusiens : la jonction

mai 2007



## Cartusiens : la jonction

mai 2007

Jonction à -250 m dans le réseau du boyau perdu,  
448 m de dénivelé jusqu'au Giers Mort



# Cartusiens : quelques photos



# Cartusiens : quelques photos



## Le *Bob Vouay* : bref historique

Les amonts du P36 par Jean-Louis Rocourt en 1984

À la recherche de la jonction avec la grotte Chevalier

Le point haut n'est pas le puits de la Toccata !

- 1 Escalades au dessus du puits de la Toccata
- 2 Puits Pierre Nicolet, un méandre et 40 mètres de verticale au dessus

Accès par le Glaz

Remontée assez effarante, ...

Faite également par le uiers si la neige empêche l'accès !

## Le *Bob Vouay* : bref historique

### Recherche d'une entrée supérieure en 1994

Au dessus de la Toccata :

- 1 puits du piton, au sud de la faille
- 2 la « cage à poules » dans la faille



## Le *Bob Vouay* : bref historique

Recherche d'une entrée supérieure en 1994

La grosse doline au débouché du pas de l'œil, au nord de la faille

## Le *Bob Vouay* : bref historique

### Recherche d'une entrée supérieure en 1994



## Le *Bob Vouay* : bref historique

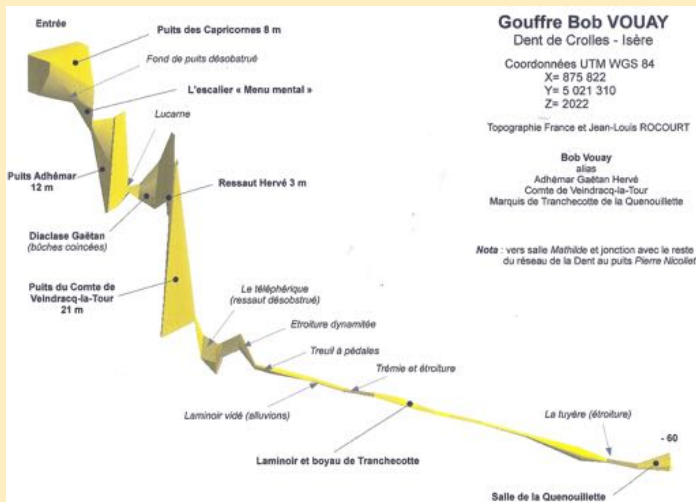
Recherche d'une entrée supérieure en 1994



# Le Bob Vouay : désobstruction

août 1994 - 1995 : 46 séances sur le chantier !

Jean-Louis Rocourt, France Rocourt, Michel Letrône, Sylvana Letrône



## Le *Bob Vouay* : désobstruction

mai 2009 - juin 2009 : 2 séances  $\frac{1}{2}$  de désobstruction

Y'a pas de justice, ...



## Le *Bob Vouay* : désobstruction

mai 2009 - juin 2009 : 2 séances  $\frac{1}{2}$  de désobstruction

Y'a pas de justice, ...



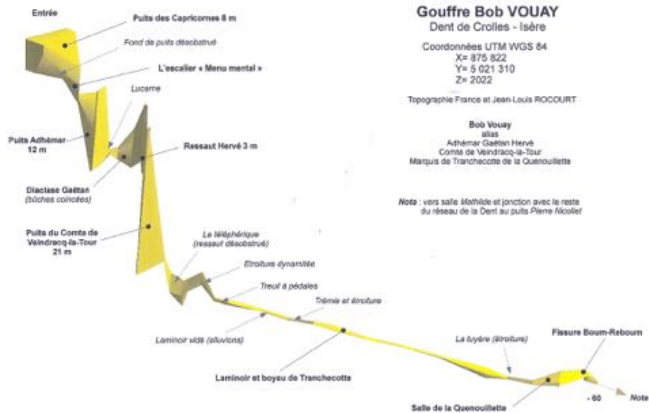
## Le *Bob Vouay* : désobstruction

mai 2009 - juin 2009 : 2 séances  $\frac{1}{2}$  de désobstruction

Y'a pas de justice, ...



# Le Bob Vouay





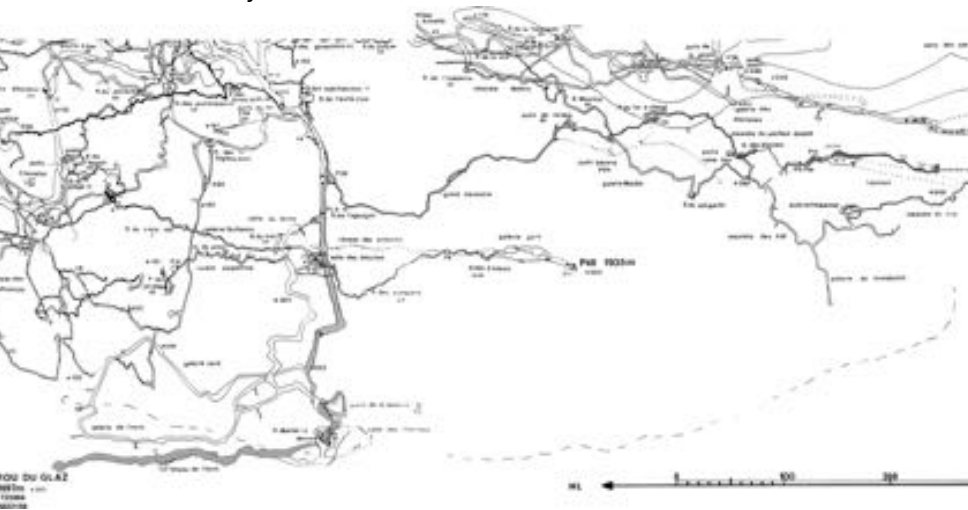
## Le *Bob Vouay*

Vouay-Chevalier : -502 m et +150 m,  $\approx 2000$  m de dév.



## Le Bob Vouay

Vouay-Glaz : -385 m et +60 m,  $\approx 1500$  m de dév.




## Le *Bob Vouay* : quelques photos



## Le *Bob Vouay* : quelques photos



## Le *Bob Vouay* : quelques photos



## Le *Bob Vouay* : quelques photos



## Le *Bob Vouay* : quelques photos



# Résumé et conclusion

## Spéléométrie

- Cartusien-Guiers : -448 et +12 soit 460 m de dén.,  $\approx$  1200 m. de dév.
- Vouay-Glaz : -385 et +60 soit 445 m de dén.,  $\approx$  1500 m. de dév.
- Vouay-Chevalier : -502 et +150 soit 652 m de dén.,  $\approx$  2000 m. de dév.  
 $\approx$  52590 m. de dév. et 690 m. de den. entre Vouay-Guiers Mort

## Reprendre les explos peut payer

- lecture de Scialet et discussions avec nos glorieux ainés
- fonte des bouchons de glace
- techniques « modernes » et détonantes

## La Dent possède encore du potentiel

- jonction de l'A4 à la diaclase du fond des Cartusiens ?
- A6 ?
- escalades ?
- et d'autres petits secrets, à suivre dans Scialet en 2011 peut être !



# Crédits

## Topographie

- Bob Vouay en 3D : Jean-Louis Rocourt
- Synthèse traversées Vouay : Gilbert Bohec
- Cartusiens : Pascal Orchamp & SG La Tronche

## Photographie

- Cartusiens : Christian Hubert, Pascal Grenet, Frédéric Pétrot, Hugo Clément (Spéléo-Club de Longjumeau)
- Bob Vouay : France Rocourt, Pascal Groseil, Hugo Clément